


























SYMBOL	WYGLĄD	ZNACZENIE	OBJAŚNIENIE
A-1		Niebezpieczny zakręt w prawo	Ostrzega o niebezpiecznym zakręcie w kierunku wskazanym na znaku.
A-2		Niebezpieczny zakręt w lewo	Ostrzega o niebezpiecznym zakręcie w kierunku wskazanym na znaku.
A-3		Niebezpieczne zakręty, pierwszy w prawo	Ostrzega o dwóch niebezpiecznych zakrętach, z których pierwszy jest w kierunku wskazanym na znaku, a drugi może być zarówno w lewo, jak i w prawo. Może występować z tabliczką T-4 lub T-5.
A-4		Niebezpieczne zakręty, pierwszy w lewo	Ostrzega o dwóch niebezpiecznych zakrętach, z których pierwszy jest w kierunku wskazanym na znaku, a drugi może być zarówno w lewo, jak i w prawo. Może występować z tabliczką T-4 lub T-5.
A-5		Skrzyżowanie dróg	Ostrzega o skrzyżowaniu dróg, na którym pierwszeństwo przejazdu nie jest określone znakami.



SYMBOL	WYGLĄD	ZNACZENIE	OBJAŚNIENIE
A-6b		Skrzyżowanie z drogą podporządkowaną występującą po prawej stronie	Ostrzega o skrzyżowaniu z drogą podporządkowaną, występującą po stronie prawej. Umieszczona pod znakiem tabliczka T-6b wskazuje układ dróg na skrzyżowaniu. Gruba linia na znakach i tabliczkach oznacza drogę z pierwszeństwem.
A-6c		Skrzyżowanie z drogą podporządkowaną występującą po lewej stronie	Ostrzega o skrzyżowaniu z drogą podporządkowaną, występującą po stronie lewej. Umieszczona pod znakiem tabliczka T-6b wskazuje układ dróg na skrzyżowaniu. Gruba linia na znakach i tabliczkach oznacza drogę z pierwszeństwem.
A-6d		Wlot drogi jednokierunkowej z prawej strony	Ostrzega o skrzyżowaniu z jednokierunkową drogą podporządkowaną, której wlot występuje po stronie prawej. Gruba linia na znakach oznacza drogę z pierwszeństwem.
A-6e		Wlot drogi jednokierunkowej z lewej strony	Ostrzega o skrzyżowaniu z jednokierunkową drogą podporządkowaną, której wlot występuje po stronie lewej. Gruba linia na znakach oznacza drogę z pierwszeństwem.
A-7		Ustąp pierwszeństwa	Ostrzega o skrzyżowaniu z drogą z pierwszeństwem. Znak A-7 znajdujący się w obrębie skrzyżowania dotyczy tylko najbliższej jezdni, przed którą został umieszczony. Przepis stosuje się odpowiednio do znaku A-7 umieszczonego przed torowiskiem pojazdów szynowych lub w innych miejscach przecinania się kierunków ruchu. Umieszczona pod znakiem A-7 tabliczka T-6c lub T-6d wskazuje rzeczywisty przebieg drogi z pierwszeństwem przez skrzyżowanie. Gruba linia na tabliczkach oznacza drogę z pierwszeństwem.






SYMBOL	WYGLĄD	ZNACZENIE	OBJAŚNIENIE
A-8		Skrzyżowanie o ruchu okrężnym	Ostrzega o skrzyżowaniu, na którym ruch odbywa się dookoła wyspy lub placu w kierunku wskazanym na znaku.
A-9		Przejazd kolejowy z zaporami	Ostrzega o przejeździe kolejowym wyposażonym w zapory lub pół zapory. Umieszczona pod znakiem A-9 tabliczka T-7 wskazuje układ torów i drogi na przejeździe.
A-10		Przejazd kolejowy bez zapór	Ostrzega o przejeździe kolejowym niewyposażonym ani w zapory, ani w pół zapory. Umieszczona pod znakiem A-10 tabliczka T-7 wskazuje układ torów i drogi na przejeździe.
A-11		Nierówna droga	Ostrzega o poprzecznej nierówności jezdni
A-11a		Próg zwalniający	Ostrzega o wypukłości na jezdni zastosowanej w celu spowolnienia ruchu pojazdów


SYMBOL	WYGLĄD	ZNACZENIE	OBJAŚNIENIE
A-12a		Zwężenie jezdni - dwustronne	Ostrzega o występującym po obu stronach jezdni zwężeniu, które może powodować utrudnienia ruchu
A-12b		Zwężenie jezdni - prawostronne	Ostrzega o występującym po prawej stronie jezdni zwężeniu, które może powodować utrudnienia ruchu
A-12c		Zwężenie jezdni - lewostronne	Ostrzega o występującym po lewej stronie jezdni zwężeniu, które może powodować utrudnienia ruchu
A-13		Ruchomy most	Ostrzega o wjeździe na most zwodzony lub obrotowy
A-14		Roboty drogowe	Ostrzega o prowadzonych na drodze robotach; umieszczona pod znakiem tabliczka T-19 wskazuje na malowanie znaków poziomych

SYMBOL	WYGLĄD	ZNACZENIE	OBJAŚNIENIE
A-15		Śliska jezdnia	Ostrzega o możliwości poślizgu pojazdu spowodowanego w szczególności zmianą nawierzchni jezdni, stałym lub okresowym jej zawilgoceniem itd.
A-16		Przeście dla pieszych	Ostrzega o przejściu dla pieszych
A-17		Dzieci	Ostrzega o miejscu na drodze szczególnie uczęszczanym przez dzieci lub o bliskości takiego miejsca.
A-18a		Zwierzęta gospodarskie	Ostrzega o możliwości napotkania na drodze zwierząt gospodarskich
A-18b		Zwierzęta dzikie	Ostrzega o możliwości napotkania na drodze zwierząt dzikich

SYMBOL	WYGLĄD	ZNACZENIE	OBJAŚNIENIE
A-19		Boczny wiatr	Ostrzega o miejscu, w którym mogą występować silne boczne podmuchy wiatru.
A-20		Odcinek jezdni o ruchu dwukierunkowym	Ostrzega jadących jezdnią jednokierunkową o miejscu, w którym rozpoczyna się ruch dwukierunkowy
A-21		Tramwaj	Ostrzega o przejeździe przez tory tramwajowe. Umieszczona pod znakiem tabliczka T-7 wskazuje układ torów i drogi na tym przejeździe
A-22		Niebezpieczny zjazd	Ostrzega o znacznym spadku podłużnym drogi. Umieszczona pod znakiem tabliczka T-9 wskazuje rzeczywistą wielkość spadku, np. wartość 8% oznacza, że droga na długości 100m opada o 8 m.
A-23		Stromy podjazd	Ostrzega o znacznym wzniesieniu drogi. Umieszczona pod znakiem tabliczka T-9 wskazuje rzeczywistą wielkość wzniesienia, np. wartość 8% oznacza, że droga na długości 100m wznosi się o 8 m.

SYMBOL	WYGLĄD	ZNACZENIE	OBJAŚNIENIE
A-24		Rowerzyści	Ostrzega o miejscu, w którym rowerzyści wjeżdżają z drogi dla rowerów na jezdnię lub przez nią przejeżdżają.
A-25		Spadające odłamki skalne	Ostrzega o możliwości spadania na drogę lub zalegania na niej odłamków skalnych o znacznej wielkości.
A-26		Lotnisko	Ostrzega o możliwości nagłego pojawienia się nisko przelatującego samolotu lub śmigłowca
A-27		Nabrzeże lub brzeg rzeki	Ostrzega o odcinku drogi prowadzącym bezpośrednio do nabrzeża lub wzdłuż brzegu rzeki lub innego zbiornika wodnego
A-28		Sypki żwir	Ostrzega o odcinku drogi pokrytej żwirem (grysem), który może być wyrzucany spod kół jadących pojazdów

SYMBOL	WYGLĄD	ZNACZENIE	OBJAŚNIENIE
A-29		Sygnaly świetlne	Ostrzega o miejscu, w którym ruch jest kierowany za pomocą sygnalizacji świetlnej
A-30		Inne niebezpieczeństwo	Ostrzega o niebezpieczeństwie innego rodzaju niż określone pozostałymi znakami ostrzegawczymi.
A-31		Niebezpieczne pobocze	Ostrzega o niebezpiecznym poboczu (miękkim lub obniżonym); znak z odwróconym symbolem ostrzega o niebezpiecznym poboczu występującym po lewej stronie drogi
A-32		Oszronienie jezdni	Ostrzega o mogącym występować na drodze oszronieniu jezdni lub gołoledzi
A-33		Zator drogowy	Ostrzega o częstym występowaniu zablokowania ruchu pojazdów.

SYMBOL	WYGLĄD	ZNACZENIE	OBJAŚNIENIE
A-34		Wypadek drogowy	Ostrzega o miejscu, w którym na skutek wypadku drogowego nastąpiło zablokowanie drogi lub znaczne utrudnienie ruchu pojazdów.