



















SYMBOL	WYGLĄD	ZNACZENIE	OBJAŚNIENIE
D-1		Droga z pierwszeństwem	Oznacza początek lub kontynuację drogi z pierwszeństwem. Umieszczona pod znakiem D-1 tabliczka T-6a albo T-6b wskazuje odpowiednio rzeczywisty przebieg drogi z pierwszeństwem przez skrzyżowanie lub układ dróg podporządkowanych (gruba linia na tabliczkach oznacza drogę z pierwszeństwem).
D-2		Koniec drogi z pierwszeństwem	Oznacza koniec drogi z pierwszeństwem.
D-3		Droga jednokierunkowa	Oznacza początek lub kontynuację drogi lub jezdni, na której ruch odbywa się w jednym kierunku. Umieszczona pod znakiem tabliczka T-22 wskazuje, że ruch rowerów jednośladowych na wyznaczonym na jezdni pasie ruchu przeznaczonym dla tych pojazdów odbywa się w kierunku przeciwnym do wskazanego na znaku.
D-4a		Droga bez przejazdu	Oznacza początek drogi bez przejazdu.





SYMBOL	WYGLĄD	ZNACZENIE	OBJAŚNIENIE
D-4b		Wjazd na drogę bez przejazdu	Oznacza, że droga za skrzyżowaniem po stronie wskazanej na znaku jest drogą bez przejazdu.
D-6		Przejście dla pieszych	Oznacza miejsce przeznaczone do przechodzenia pieszych w poprzek drogi. Kierujący pojazdem zbliżający się do miejsca oznaczonego znakiem jest obowiązany zmniejszyć prędkość tak, aby nie narazić na niebezpieczeństwo pieszych znajdujących się w tych miejscach lub na nie wchodzących. Umieszczona pod znakiem tabliczka T-27 wskazuje, że przejście dla pieszych jest szczególnie uczęszczane przez dzieci.
D-6a		Przejazd dla rowerów	Oznacza miejsce przeznaczone do przejeżdżania rowerzystów w poprzek drogi. Kierujący pojazdem zbliżający się do miejsca oznaczonego znakiem jest obowiązany zmniejszyć prędkość tak, aby nie narazić na niebezpieczeństwo rowerzystów znajdujących się w tych miejscach lub na nie wjeżdżających.
D-6b		Przejście dla pieszych i przejazd dla rowerzystów	Oznacza miejsce przeznaczone do przechodzenia pieszych i przejeżdżania rowerzystów w poprzek drogi. Kierujący pojazdem zbliżający się do miejsca oznaczonego znakiem jest obowiązany zmniejszyć prędkość tak, aby nie narazić na niebezpieczeństwo pieszych znajdujących się w tych miejscach lub na nie wchodzących oraz rowerzystów znajdujących się w tych miejscach lub na nie wjeżdżających. Umieszczona pod znakiem tabliczka T-27 wskazuje, że przejście dla pieszych jest szczególnie uczęszczane przez dzieci.





SYMBOL	WYGLĄD	ZNACZENIE	OBJAŚNIENIE
D-7		Droga ekspresowa	Oznacza początek lub kontynuację drogi ekspresowej. Umieszczona pod znakiem tabliczka T-1a wskazuje odległość do początku drogi. Umieszczona pod znakiem tabliczka T-28 wskazuje, że za przejazd pobierane są opłaty.
D-8		Koniec drogi ekspresowej	Oznacza koniec drogi ekspresowej. Umieszczona pod znakiem tabliczka T-1a wskazuje odległość do końca drogi.
D-9		Autostrada	Oznacza początek lub kontynuację autostrady. Umieszczona pod znakiem tabliczka T-1a wskazuje odległość do początku autostrady. Umieszczona pod znakiem tabliczka T-28 wskazuje, że za przejazd pobierane są opłaty.
D-10		Koniec autostrady	Oznacza koniec autostrady. Umieszczona pod znakiem tabliczka T-1a wskazuje odległość do końca autostrady.

SYMBOL	WYGLĄD	ZNACZENIE	OBJAŚNIENIE
D-11		Początek pasa ruchu dla autobusów	Oznacza początek pasa ruchu przeznaczanego tylko dla autobusów lub trolejbusów oraz innych pojazdów wykonujących odpłatny przewóz osób na regularnych liniach. Umieszczony na znaku napis TAXI oznacza, że na pasie oznaczonym tym znakiem jest dopuszczony także ruch taksówek.
D-12		Pas ruchu dla autobusów	Oznacza kontynuację pasa ruchu przeznaczanego tylko dla autobusów lub trolejbusów oraz innych pojazdów wykonujących odpłatny przewóz osób na regularnych liniach. Umieszczony na znaku napis TAXI oznacza, że na pasie oznaczonym tym znakiem jest dopuszczony także ruch taksówek.
D-13		Początek pasa ruchu powolnego	Oznacza początek pasa ruchu, z którego są obowiązani korzystać kierujący pojazdami nieosiągającymi na wzniesieniu minimalnej prędkości określonej na znaku liczbą kilometrów na godzinę. Umieszczona pod znakiem tabliczka T-1a wskazuje odległość do początku pasa ruchu.
D-13a		Początek pasa ruchu	Oznacza początek pasa ruchu po stronie wskazanej na znaku. Umieszczona pod znakiem tabliczka T-1a wskazuje odległość do początku lub końca pasa ruchu.

SYMBOL	WYGLĄD	ZNACZENIE	OBJAŚNIENIE
D-14		Konec pasa ruchu	<p>Oznacza koniec skrajnego pasa ruchu, znajdującego się po stronie wskazanej na znaku. Znak D-14 umieszczony przy pasie ruchu powolnego oznacza koniec tego pasa ruchu. Umieszczona pod znakiem tabliczka T-1a wskazuje odległość do początku lub końca pasa ruchu.</p>
D-15		Przystanek autobusowy	<p>Oznacza miejsce zatrzymywania się wskazanych na znaku pojazdów wykonujących odpłatny przewóz osób na regularnych liniach. Oznacza ponadto miejsce do zatrzymywania się innych niż autobus pojazdów samochodowych wykonujących odpłatny przewóz osób na regularnych liniach i pojazdów przeznaczonych do przewozu dzieci do szkół i przedszkoli.</p>
D-16		Przystanek trolejbusowy	<p>Oznacza miejsce zatrzymywania się wskazanych na znaku pojazdów wykonujących odpłatny przewóz osób na regularnych liniach.</p>
D-17		Przystanek tramwajowy	<p>Oznacza miejsce zatrzymywania się wskazanych na znaku pojazdów wykonujących odpłatny przewóz osób na regularnych liniach.</p>



SYMBOL	WYGLĄD	ZNACZENIE	OBJAŚNIENIE
D-18		Parking	<p>Oznacza miejsce przeznaczone na postój pojazdów (zespołów pojazdów), z wyjątkiem przyczep kempingowych; umieszczona pod znakiem tabliczka T-23e oznacza, że na parkingu jest dopuszczony także postój przyczep kempingowych. Umieszczona pod znakiem D-18 tabliczka T-30 wskazuje sposób ustawienia pojazdu względem krawędzi jezdni (oznaczonej na tabliczce barwą szarą) oraz że miejsce jest przeznaczone dla pojazdów samochodowych o dopuszczalnej masie całkowitej nieprzekraczającej 2,5 t. Umieszczona pod znakiem D-18 tabliczka T-3a wskazuje koniec miejsca przeznaczonego na postój. Umieszczona pod znakiem tabliczka T-29 informuje o miejscu przeznaczonym dla pojazdu samochodowego uprawnionej osoby niepełnosprawnej o obniżonej sprawności ruchowej oraz dla kierującego pojazdem przewożącego taką osobę. Znak może być umieszczony w innym miejscu niż po prawej stronie jezdni.</p>
D-18a		Parking - miejsce zastrzeżone	<p>Oznacza miejsce przeznaczone na postój pojazdu uprawnionej osoby. Znak może być umieszczony w innym miejscu niż po prawej stronie jezdni.</p>

SYMBOL	WYGLĄD	ZNACZENIE	OBJAŚNIENIE
D-18b		Parking zadaszony	Oznacza miejsce przeznaczone na postój pojazdów znajdujące się w budynku lub pod wiatą. Umieszczona pod znakiem tabliczka T-29 informuje o miejscu przeznaczonym dla pojazdu samochodowego uprawnionej osoby niepełnosprawnej o obniżonej sprawności ruchowej oraz dla kierującego pojazdem przewożącego taką osobę. Znak może być umieszczony w innym miejscu niż po prawej stronie jezdni.
D-19		Postój taksówek	Oznacza miejsce przeznaczone na postój taksówek osobowych, z wyjątkiem taksówek zajętych. Umieszczony dodatkowo na znaku napis "Bagażowe" wskazuje, że znak ten dotyczy taksówek bagażowych. Jeśli na postoju taksówek nie umieszczono znaku D-20, to kończy się on w odległości nie większej niż 20m za znakiem D-19.
D-20		Koniec postoju taksówek	Oznacza miejsce, w którym kończy się postój taksówek. Umieszczony dodatkowo na znaku napis "Bagażowe" wskazuje, że znak ten dotyczy taksówek bagażowych.
D-21		Szpital	Informuje o wskazanym na znaku obiekcie znajdującym się przy drodze. Znak może być umieszczony w innym miejscu niż po prawej stronie jezdni.

SYMBOL	WYGLĄD	ZNACZENIE	OBJAŚNIENIE
D-21a		Policja	Informuje o wskazanym na znaku obiekcie znajdującym się przy drodze. Znak może być umieszczony w innym miejscu niż po prawej stronie jezdni.
D-22		Punkt opatrunkowy	Informuje o wskazanym na znaku obiekcie znajdującym się przy drodze. Znak może być umieszczony w innym miejscu niż po prawej stronie jezdni.
D-23		Stacja paliwowa	Informuje o wskazanym na znaku obiekcie znajdującym się przy drodze. Umieszczony w dolnej części znaku napis LPG GAZ informuje, że stacja prowadzi także sprzedaż gazu do napędu pojazdów. Znak może być umieszczony w innym miejscu niż po prawej stronie jezdni.
D-23a		Stacja paliwowa tylko z gazem do napędu pojazdów	Informuje o wskazanym na znaku obiekcie znajdującym się przy drodze. Znak może być umieszczony w innym miejscu niż po prawej stronie jezdni.








SYMBOL	WYGLĄD	ZNACZENIE	OBJAŚNIENIE
D-24		Telefon	Informuje o wskazanym na znaku obiekcie znajdującym się przy drodze. Znak może być umieszczony w innym miejscu niż po prawej stronie jezdni.
D-25		Poczta	Informuje o wskazanym na znaku obiekcie znajdującym się przy drodze. Umieszczony na znaku symbol słuchawki telefonicznej informuje, że na poczcie znajduje się ogólnodostępny telefon. Znak może być umieszczony w innym miejscu niż po prawej stronie jezdni.
D-26		Stacja obsługi technicznej	Informuje o wskazanym na znaku obiekcie znajdującym się przy drodze. Znak może być umieszczony w innym miejscu niż po prawej stronie jezdni.
D-26a		Wulkanizacja	Informuje o wskazanym na znaku obiekcie znajdującym się przy drodze. Znak może być umieszczony w innym miejscu niż po prawej stronie jezdni.


SYMBOL	WYGLĄD	ZNACZENIE	OBJAŚNIENIE
D-26b		Myjnia	Informuje o wskazanym na znaku obiekcie znajdującym się przy drodze. Znak może być umieszczony w innym miejscu niż po prawej stronie jezdni.
D-26c		Toaleta publiczna	Informuje o wskazanym na znaku obiekcie znajdującym się przy drodze. Umieszczony w dolnej części znaku napis BUS informuje o możliwości opróżniania toalet zainstalowanych w pojazdach. Znak może być umieszczony w innym miejscu niż po prawej stronie jezdni.
D-26d		Natrysk	Informuje o wskazanym na znaku obiekcie znajdującym się przy drodze. Znak może być umieszczony w innym miejscu niż po prawej stronie jezdni.
D-27		Bufet lub kawiarnia	Informuje o wskazanym na znaku obiekcie znajdującym się przy drodze. Znak może być umieszczony w innym miejscu niż po prawej stronie jezdni.

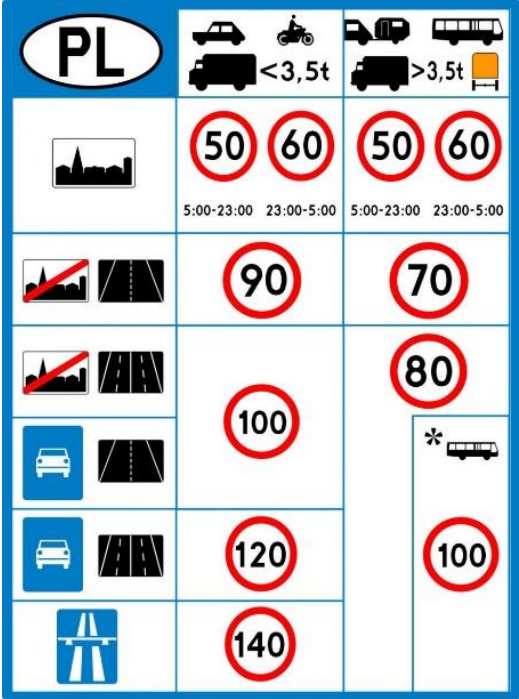
SYMBOL	WYGLĄD	ZNACZENIE	OBJAŚNIENIE
D-28		Restauracja	Informuje o wskazanym na znaku obiekcie znajdującym się przy drodze. Znak może być umieszczony w innym miejscu niż po prawej stronie jezdni.
D-29		Hotel (motel)	Informuje o wskazanym na znaku obiekcie znajdującym się przy drodze. Znak może być umieszczony w innym miejscu niż po prawej stronie jezdni.
D-30		Obozowisko (camping)	Informuje o wskazanym na znaku obiekcie znajdującym się przy drodze. Znak może być umieszczony w innym miejscu niż po prawej stronie jezdni.
D-31		Obozowisko (camping) wyposażone w podłączenia elektryczne dla przyczep kempingowych	Informuje o wskazanym na znaku obiekcie znajdującym się przy drodze. Znak może być umieszczony w innym miejscu niż po prawej stronie jezdni.

SYMBOL	WYGLĄD	ZNACZENIE	OBJAŚNIENIE
D-32		Pole biwakowe	Informuje o wskazanym na znaku obiekcie znajdującym się przy drodze. Znak może być umieszczony w innym miejscu niż po prawej stronie jezdni.
D-33		Schronisko młodzieżowe	Informuje o wskazanym na znaku obiekcie znajdującym się przy drodze. Znak może być umieszczony w innym miejscu niż po prawej stronie jezdni.
D-34		Punkt informacji turystycznej	Informuje o wskazanym na znaku obiekcie znajdującym się przy drodze. Znak może być umieszczony w innym miejscu niż po prawej stronie jezdni.
D-34a		Informacja radiowa o ruchu drogowym	Informuje o stacjach radiowych podających informacje o warunkach ruchu drogowego.






SYMBOL	WYGLĄD	ZNACZENIE	OBJAŚNIENIE
D-35		Przejście podziemne dla pieszych	Informuje o możliwości przechodzenia pieszych pod jezdnią lub nad jezdnią w sposób wskazany na znaku.
D-35a		Schody ruchome w dół	Informuje o możliwości przechodzenia pieszych pod jezdnią lub nad jezdnią w sposób wskazany na znaku.
D-36		Przejście nadziemne dla pieszych	Informuje o możliwości przechodzenia pieszych pod jezdnią lub nad jezdnią w sposób wskazany na znaku.
D-36a		Schody ruchome w górę	Informuje o możliwości przechodzenia pieszych pod jezdnią lub nad jezdnią w sposób wskazany na znaku.
D-37		Tunel	Oznacza wjazd do tunelu. Nakazuje włączenie w pojeździe przednich świateł mijania.

SYMBOL	WYGLĄD	ZNACZENIE	OBJAŚNIENIE
--------	--------	-----------	-------------





D-38		Koniec tunelu	Oznacza wyjazd z tunelu.
------	---	---------------	--------------------------


D-39		Informuje o dopuszczalnych prędkościach obowiązujących na terytorium Rzeczypospolitej Polskiej. Na przejściu granicznym mogą być także umieszczone tablice z napisami lub symbolami, podające informacje o obowiązujących na terytorium Rzeczypospolitej Polskiej przepisach ruchu drogowego.
------	--	---

SYMBOL	WYGLĄD	ZNACZENIE	OBJAŚNIENIE
D-39a			<p>Stosuje się na drogach w pobliżu granicy państwa, albo na przejściu granicznych lub parkingu położonym w pobliżu tego przejścia granicznego w celu poinformowania osób wjeżdżających na terytorium Rzeczypospolitej Polskiej o opłatach wnoszonych za przejazd po drogach publicznych. Dopuszcza się umieszczenie na tarczy tego znaku w trzecim wierszu tekstu pod napisami w języku polskim i języku angielskim, napisu w języku państwa, do którego droga prowadzi przez przejście graniczne</p>
D-40		Strefa zamieszkania	<p>Oznacza wjazd do strefy zamieszkania. Znak może być umieszczony w innym miejscu niż po prawej stronie jezdni. Informuje ponadto, że umieszczone w tej strefie urządzenia wymuszające powolną jazdę (progi zwalniające) mogą nie być oznakowane znakami ostrzegawczymi.</p>
D-41		Koniec strefy zamieszkania	<p>Oznacza wyjazd ze strefy zamieszkania. Znak może być umieszczony w innym miejscu niż po prawej stronie jezdni.</p>
D-42		Obszar zabudowany	<p>Oznacza wjazd na obszar zabudowany.</p>
D-43		Koniec obszaru zabudowanego	<p>Oznacza wyjazd z obszaru zabudowanego.</p>

SYMBOL	WYGLĄD	ZNACZENIE	OBJAŚNIENIE
D-44		Strefa parkowania	Oznacza wjazd do strefy, w której za postój pojazdu jest pobierana opłata. W strefie tej zabroniony jest postój pojazdu bez wniesienia opłaty, z wyjątkiem postoju pojazdów osób lub jednostek, dla których ustalona została zerowa stawka opłaty, oraz postoju pojazdów komunikacji publicznej na wyznaczonych dla nich miejscach.
D-45		Koniec strefy parkowania	Oznacza wyjazd ze strefy parkowania.
D-46		Droga wewnętrzna	Oznacza początek ogólnodostępnej drogi niepublicznej; napis umieszczony na znaku wskazuje zarządcę tej drogi. Znak może być umieszczony w innym miejscu niż po prawej stronie jezdni.
D-47		Koniec drogi wewnętrznej	Oznacza wyjazd z drogi wewnętrznej na drogę publiczną. Znak może być umieszczony w innym miejscu niż po prawej stronie jezdni.
D-48		Zmiana pierwszeństwa	Uprzedza o mającej nastąpić lub niedawno wprowadzonej zmianie obowiązujących dotychczas zasad pierwszeństwa na najbliższym skrzyżowaniu; umieszczony pod znakiem napis określa datę wprowadzenia nowej zasady pierwszeństwa pokazanej znakiem A-5 lub A-7.



SYMBOL	WYGLĄD	ZNACZENIE	OBJAŚNIENIE
D-49		Pobór opłat	Uprzedza o miejscu, w którym są pobierane opłaty za przejazd.
D-50		Zatoka	Informuje o zatoce występującej w tunelu. Umieszczona pod znakiem tabliczka T-33 lub umieszczony na znaku napis SOS informuje, że w zatoce znajduje się telefon alarmowy i gaśnica
D-51		Automatyczna kontrola prędkości	Uprzedza o miejscu lub odcinku drogi, na którym prędkość jazdy jest kontrolowana i rejestrowana przez urządzenia działające samoczynnie
D-52		strefa ruchu	Stosuje się w celu oznakowania ustalonej strefy ruchu. Znak ten umieszcza się na początku strefy ruchu na wszystkich drogach doprowadzających do niej ruch. Decyzję o ustaleniu takiej strefy podejmuje zarządca (właściciel) terenu, na którym położona jest strefa ruchu. W strefie ruchu stosuje się znaki takie jak na drogach wewnętrznych.

SYMBOL	WYGLĄD	ZNACZENIE	OBJAŚNIENIE
D-53		koniec strefy ruchu	<p>Stosuje się w celu wskazania wyjazdu z drogi wewnętrznej położonej w strefie ruchu na drogę publiczną zarządzaną przez administrację rządową lub samorządową. Znak ten umieszcza się na wszystkich drogach wylotowych ze strefy oznakowanej znakami <b>D-52</b>, w tym samym przekroju poprzecznym drogi co znak <b>D-52</b>. Znak ten może być umieszczony po lewej stronie jezdni, na odwrotnej stronie znaku <b>D-52</b>. Znak zakazu umieszczony pod znakiem <b>D-52</b>- strefa ruchu oznacza, że zakaz obowiązuje do znaku <b>D-53</b>-koniec strefy ruchu, z wyjątkiem odcinka drogi, na którym został on zmieniony lub odwołany innym znakiem.</p>